





# CÂU HỎI CUỘC THI TÌM HIỂU DÀNH CHO THIẾU NHI HỌC SINH NĂM 2022

Chủ đề: *“Biển đảo Việt Nam qua con tem Bưu chính”*

**Câu 1:** Việt Nam sở hữu trên 3200 km đường bờ biển từ Quảng Ninh đến Kiên Giang với nhiều bãi biển hấp dẫn, phong cảnh nổi tiếng. Em hãy sắp xếp các mẫu tem về phong cảnh biển của Việt Nam theo trình tự từ Bắc vào Nam.



**Câu 2:** Đèn biển được dùng để đánh dấu các đường bờ biển hay bãi cạn nguy hiểm, các lối an toàn vào cảng cho tàu, thuyền. Ngoài vẻ đẹp của công trình kiến trúc độc đáo, những ngọn đèn biển còn chứa đựng nhiều kiến thức về lịch sử, văn hóa, địa lý. Em hãy cho biết, đèn biển nào sau đây nằm ở vị trí xa nhất về phía Đông trên đất liền của Việt Nam?



**Câu 3:** Vịnh Hạ Long - một trong 10 vịnh biển đẹp nhất thế giới, 2 lần được UNESCO trao tặng danh hiệu Di sản thế giới – đã được giới thiệu trên nhiều tem Bưu chính. Trong đó, bộ tem “Phong cảnh Vịnh Hạ Long” phát hành năm 1984 có thiết kế độc đáo nhất. Qua 10 mẫu tem, họa sỹ Nguyễn Hiệp đã thể hiện liên hoàn toàn cảnh Vịnh Hạ Long với các hòn đảo, hang động nối tiếp nhau, ở các thời điểm khác nhau từ bình minh tới hoàng hôn. Em hãy sắp xếp các mẫu tem thành cảnh hoàn chỉnh Vịnh Hạ Long.



**Câu 4:** Em hãy sử dụng một số mẫu tem kèm theo thuyết minh ngắn gọn thể hiện trên 1 trang A4 để giới thiệu về phong cảnh, tài nguyên... biển, đảo Việt Nam. (Có thể truy cập vào các địa chỉ: [vnpost.vn](http://vnpost.vn); [vietnamstamp.com.vn](http://vietnamstamp.com.vn); [vietstamp.net](http://vietstamp.net) để tham khảo hình ảnh các mẫu tem và Facebook của Hội Tem Việt Nam để có thông tin về trình bày sưu tập tem 1 trang)

**Câu 5:** Để giữ gìn biển, đảo Việt Nam mãi xanh, sạch, đẹp, theo em chúng ta phải làm gì?